

**Agenzia del Territorio
CATASTO FABBRICATI
Ufficio Provinciale di
Caserta**

Dichiarazione protocollo n. CE0263377 del 27/10/2005
Planimetria di u.i.u. in Comune di Caserta
Via Ricciardi

civ. 27

Identificativi Catastali:
Sezione:
Foglio: 500
Particella: 1703
Subalterno: 8

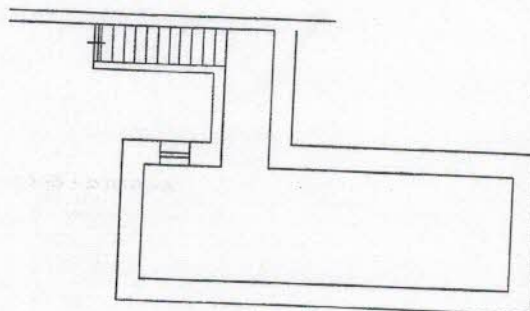
Compilata da:
Testa Eleonora
Iscritto all'albo:
Architetti
Prov. Caserta

N. 810

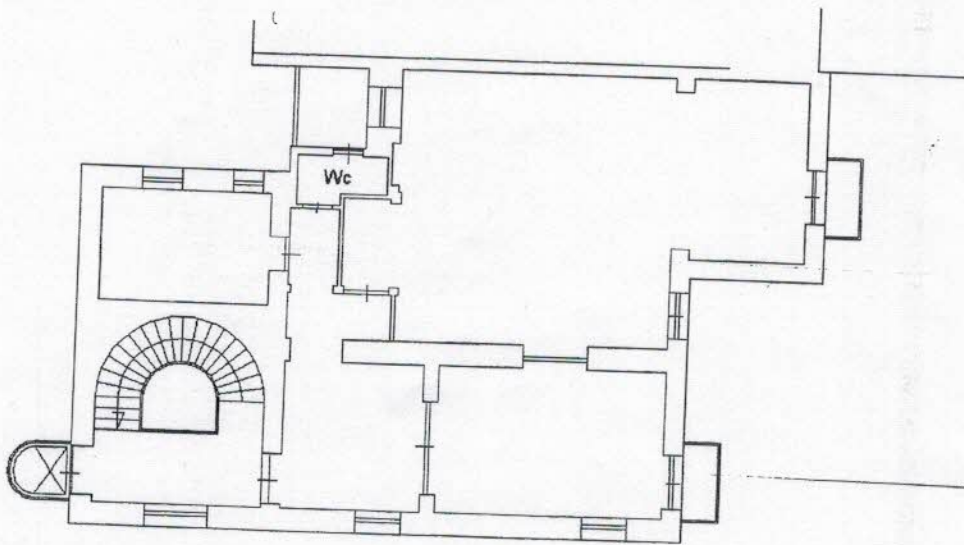
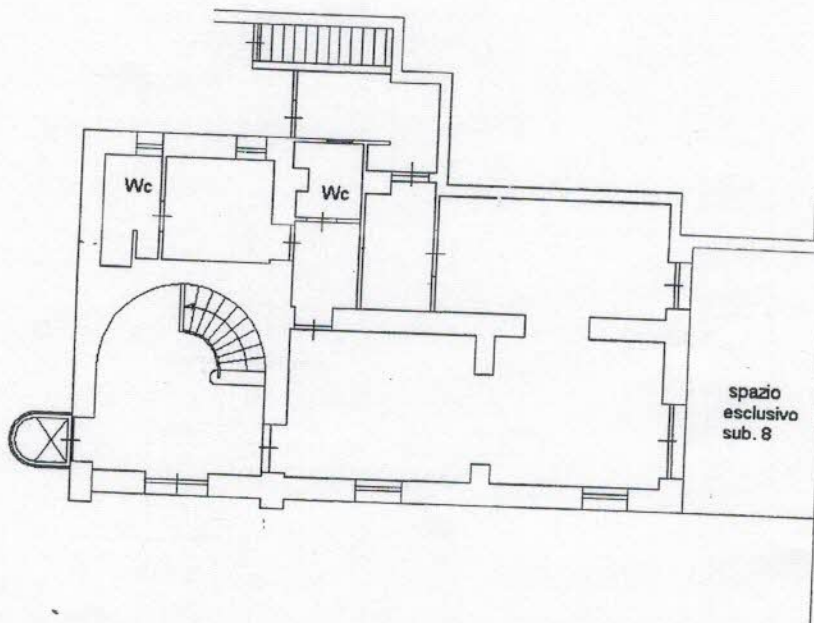
Scheda n. 1

Scala 1:200

Pianta Piano Interrato H = 1.85



Pianta Piano Terra H = 3.60



Ultima Planimetria2 in atti

Pianta Piano Primo H = 3.50

data: 19/10/2007 - Vis. n. CE0476774 - Richiesta n. 101348 - Richiedente CORVINO

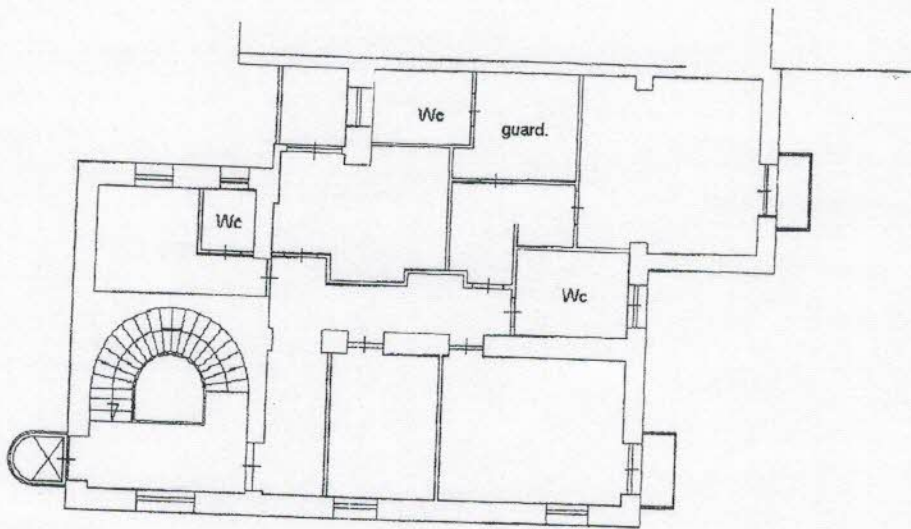
st.schede: 1 - Formato di acq.: A4(210x297) - Fatt. di scala: 1:1

Catasto dei fabbricati - Situazione al 19/10/2007 - Comune di CASERTA(B963) - Foglio: 500 Particella: 1703 - Sub: 8
VIA DEI RICCIARDI n. 27 piano: T-1-S1;

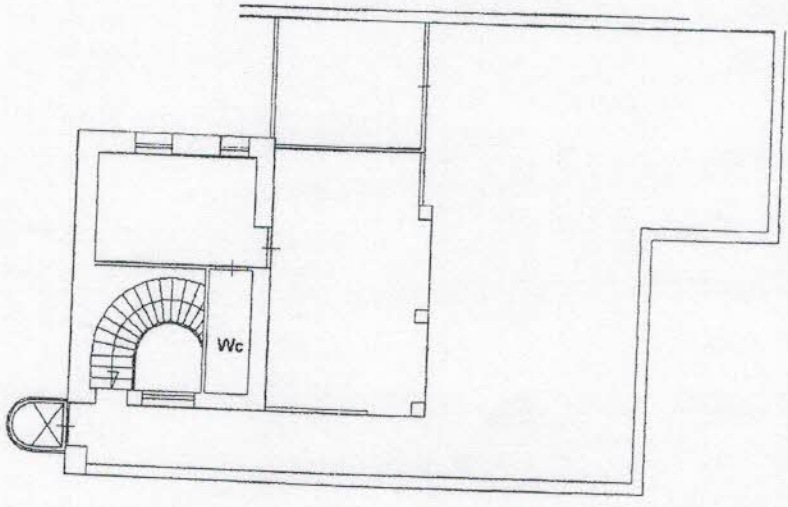
**Agenzia del Territorio
CATASTO FABBRICATI
Ufficio Provinciale di
Caserta**

Dichiarazione protocollo n. CE0262775 del 27/10/2005	
Planimetria di u.i.u. in Comune di Caserta	
Via Ricciardi	
oiv. 27	
Identificativi Catastali:	Compilata da: Testa Eleonora
Sezione:	Isritto all'albo: Architetti
Foglio: 500	
Particella: 1703	
Subalterno: 10	Prov. Caserta
	N. 810

Scheda n. 1 Scala 1:200



Pianta Piano Secondo H = 3.40



Pianta Piano Terzo H m = 2.90

Catasto dei fabbricati - Situazione al 20/12/2010 - Comune di CASERTA (0963) - Foglio: 500 Particella: 1703 - Sub: 10
VIA DEI RICCIARDI n. 27 piano: 2-3;