

**Agenzia del Territorio
CATASTO FABBRICATI
Ufficio Provinciale di
Roma**

Dichiarazione protocollo n. RM0883577 del 29/11/2004

Planimetria di u.i.u. in Comune di Roma

Via Cercemaggiore

oiv

Identificativi Catastali:

Sezione:

Foglio:

Particella:

Subalterno:

Compilata da:
Accarino Aldo

Iscritto all'albo:
Geometri

Prov. Rieti

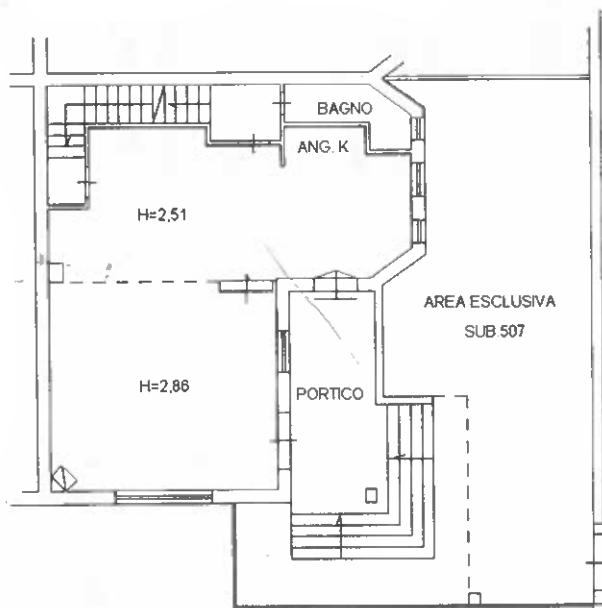
N. 591

Scheda n. 1

Scala 1:200

particella 1020 subalterno 507

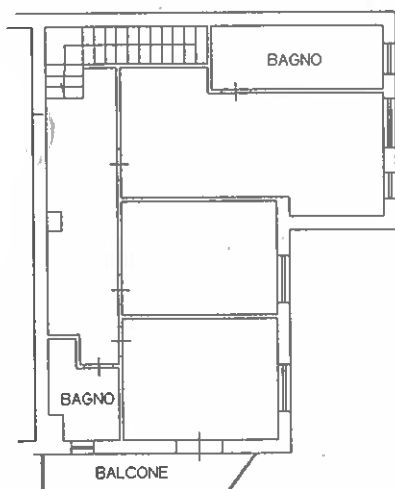
**ABITAZIONE
PIANO TERRA**



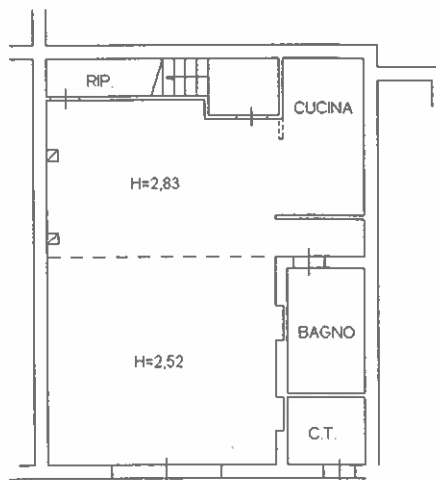
RAMPA (BENE COMUNE) SUB 509

VIA CERCEMAGGIORE

**PIANO PRIMO
Hm=3,06**



PIANO SEMINTERRATO



RAMPA (BENE COMUNE) SUB 509

Ultima planimetria in atti

Data: 05/04/2018 - n. T136537 - Richiedente

Totale schede: 1 - Formato di acquisizione: A4(210x297) - Formato stampa richiesto: A4(210x297)