

MODULARIO
reg. rend. 497



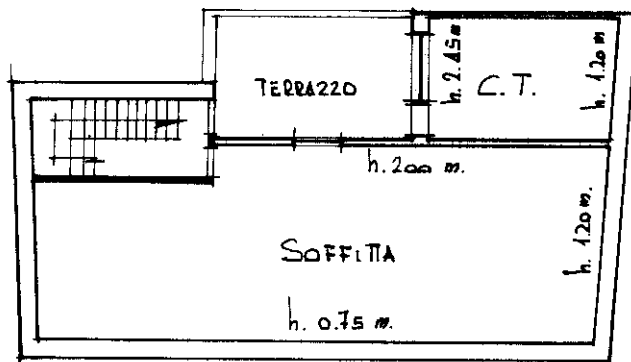
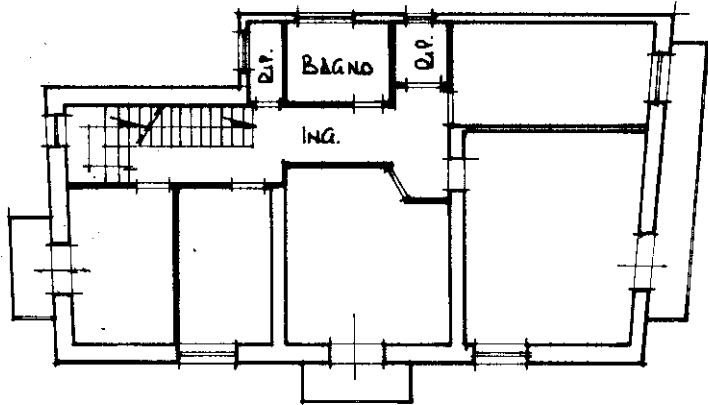
MINISTERO DELLE FINANZE
DIREZIONE GENERALE DEL CATASTO E DEI SS.TT.EE.
CATASTO EDILIZIO URBANO (RDL 13-4-1939, n. 652)

MOD. **BN** (CEU)

LIRE
500

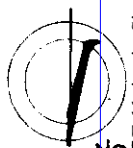
Planimetria di u.i.u. in Comune di POZZOMAGGIORE via GRANDE CIV. 128/A

PIANO SECONDO
h. = 2.90 mt.




PIANO TERZO

ORIENTAMENTO



SCALA DTI



RISERVATO ALL'UFFICIO

970

Ultima planimetria in atti
Dichiarazione di N.C.
Denuncia di variazione

Compilata dal GEOM. AGOSTINANGELI
(Titolo, cognome e nome)

Data presentazione: 19/03/1994 - Data: 16/06/2023 - n. T195665 - Richiedente: STRCLD78864B3548

Totale schede: 18 (di cui di acquisizione: A4 (210x297) a Formato stampabile: A4 (210x297))

F. 18
n. 359 sub. 4

della provincia di SASSARI n. 1025
data Firma [Signature]

man.01
Città di Pozzomaggiore al 16/06/2023 - Comune di POZZOMAGGIORE(G962) - < Foglio 18 - Particella 359 - Subalterno 4 >
VIA BRANDE n. 128 Piano 2 - 3