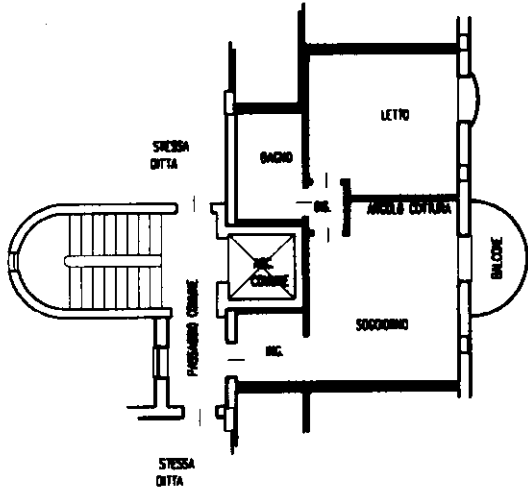
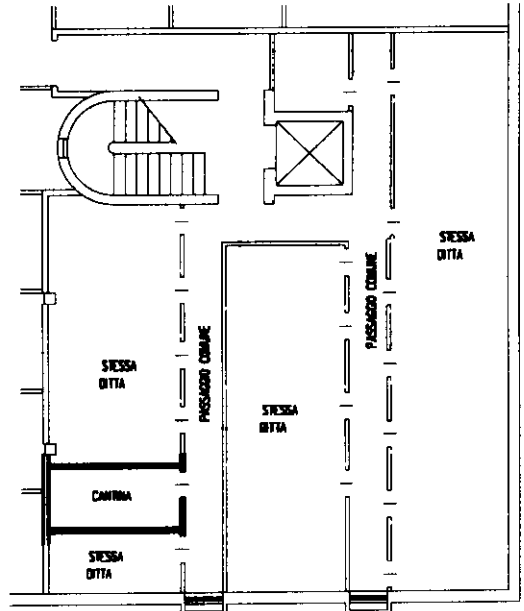




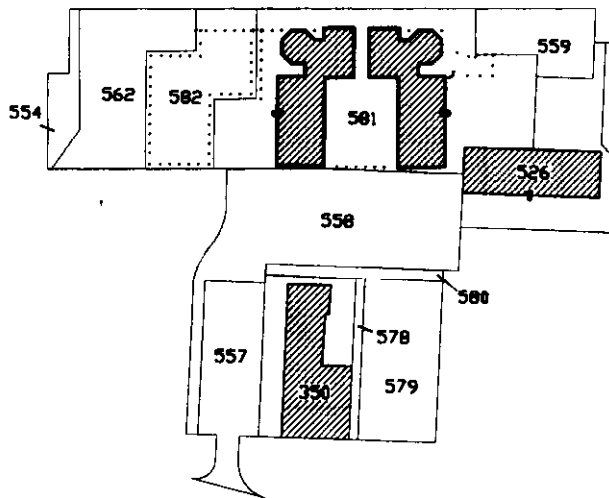
Planimetria di u.i.u. in Comune di **BAGNOLO IN PIANO** via **COSTA** civ. **24**



PIANO SECONDO H=270

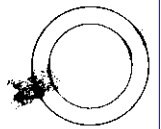


PIANO INTERRATO H=240



PLANIMETRIA SCALA 1:2000  
FOGLIO 23 MAPPALE 581

ORIENTAMENTO



SCALA DI 1:2000

Dichiarazione di N.C.   
Denuncia di variazione

Compilata dal **ARLM. FERMAN GIULIO PAOLO**  
(Titolo, cognome e nome)

RISERVATO ALL'UFFICIO

Ultima planimetria in atti  
Identificativi catastali

Iscritto all'albo de **GLI ARLM.**  
della provincia di **NOVENA**  
data **30-3-01** Firma **[Signature]**

AGENZIA CATASTALE

MAR 2001

Data presentazione: 30/03/2001 - Data: 15/11/2023 - n. T47414 - Richiedente: MNFFRC74S061462F  
Totale sheets: **28** - Foglio di acquisizione: **581** - Formato stampa richiesto: A4(210x297)

Catasto dei fabbricati - Situazione al 15/11/2023 - Comune di BAGNOLO IN PIANO(A573) - < Foglio 23 - Particella 581 - Subalterno 28 >  
VIA ANDREA COSTA n. 24 Piano S1-L2

Roma - Istituto Poligrafico e Zecche dello Stato - P.V.