

**Agenzia del Territorio
CATASTO FABBRICATI
Ufficio Provinciale di
Torino**

Dichiarazione protocollo n. TO0290230 del 06/05/2009
Planimetria di u.i.u. in Comune di Santena
Via Trinita' civ. 37

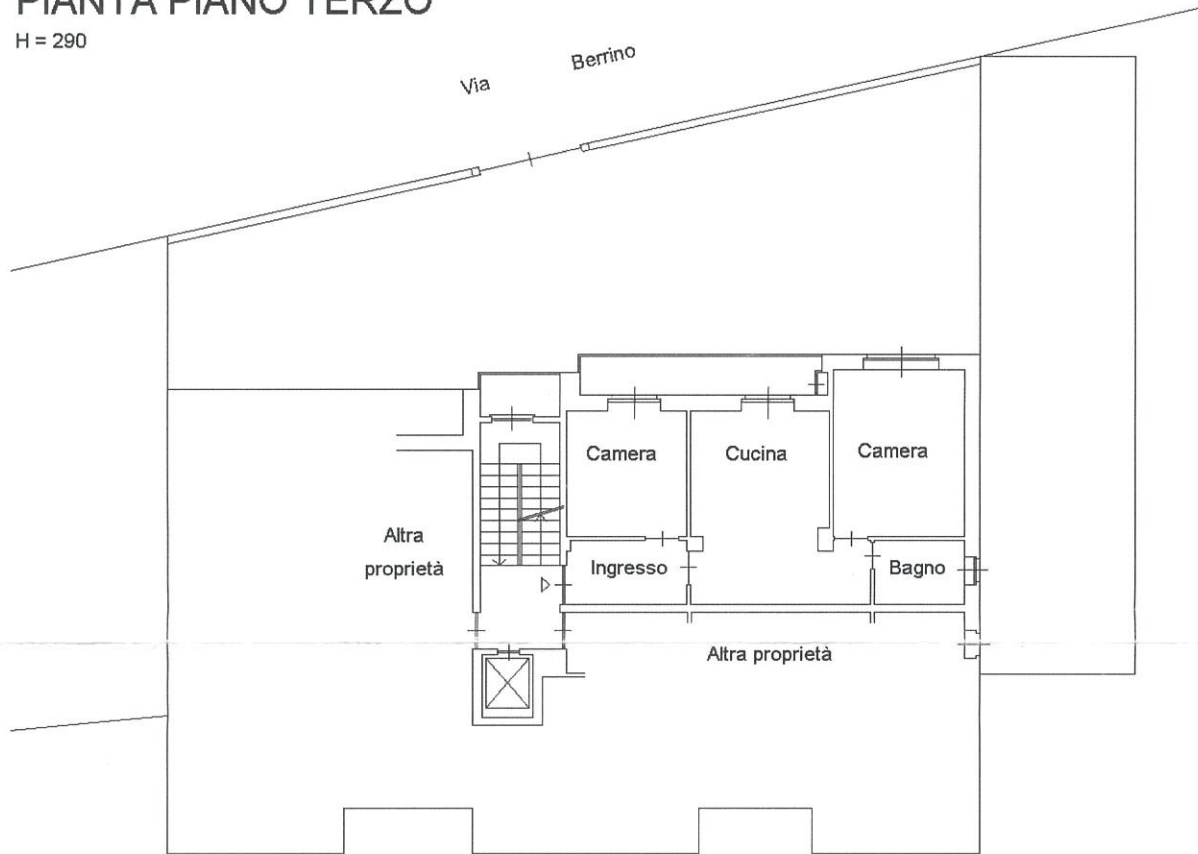
Identificativi Catastali:
Sezione:
Foglio: 14
Particella: 168
Subalterno: 12

Compilata da:
Marafon Marco
Iscritto all'albo:
Geometri
Prov. Torino N. 8042

Scheda n. 1 Scala 1:200

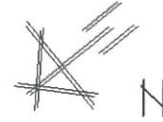
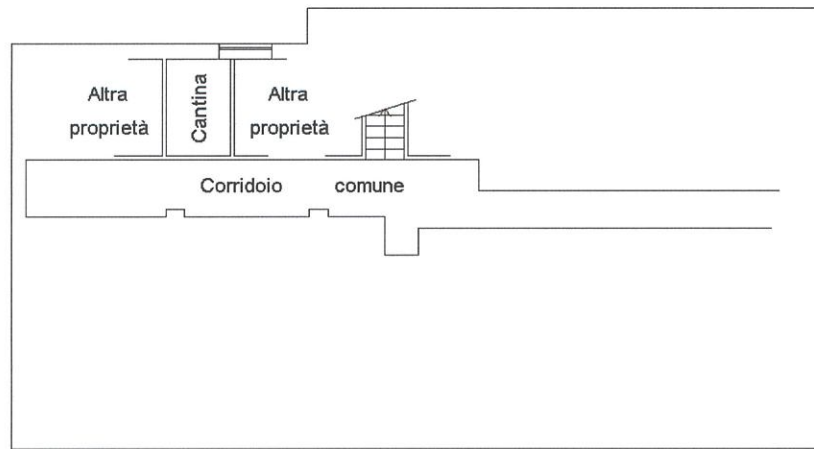
PIANTA PIANO TERZO

H = 290



PIANTA PIANO INTERRATO

H = 250



10 metri

Catasto dei Fabbricati - Situazione al 19/01/2016 - Comune di SANTENA (I327) - < Foglio: 14 - Particella: 168 - Subalterno: 12 >
Via TRINITA' n. 37 piano: 3-SI;