

Dichiarazione protocollo n. 000257483 del 10/12/2002

**Agenzia del Territorio
CATASTO FABBRICATI
Ufficio Provinciale di
Taranto**

Planimetria di u.i.u. in Comune di Taranto

Via Luraco

civ.

Identificativi Catastali:

Sezione:

Foglio: 303

Particella: 214

Subalterno: 4

Compilata da:
Pignatelli Umberto

Iscritto all'albo:
Ingegneri

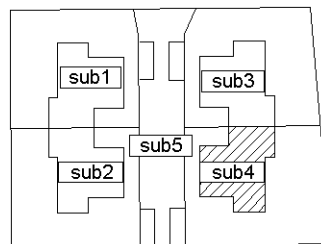
Prov. Taranto

N. 758

Scheda n. 1

Scala 1:200

via Luraco

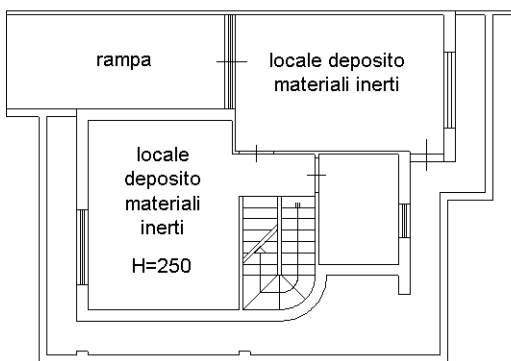


NCEU:foglio 303
particella 214
subalterno 4

sc 1:1000

PIANTA PIANO SEMINTERRATO sc 1:200

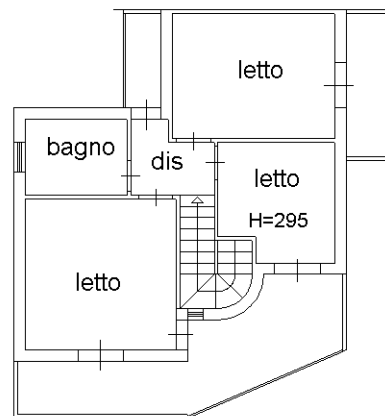
stessa ditta



stessa ditta

PIANTA PIANO PRIMO sc 1:200

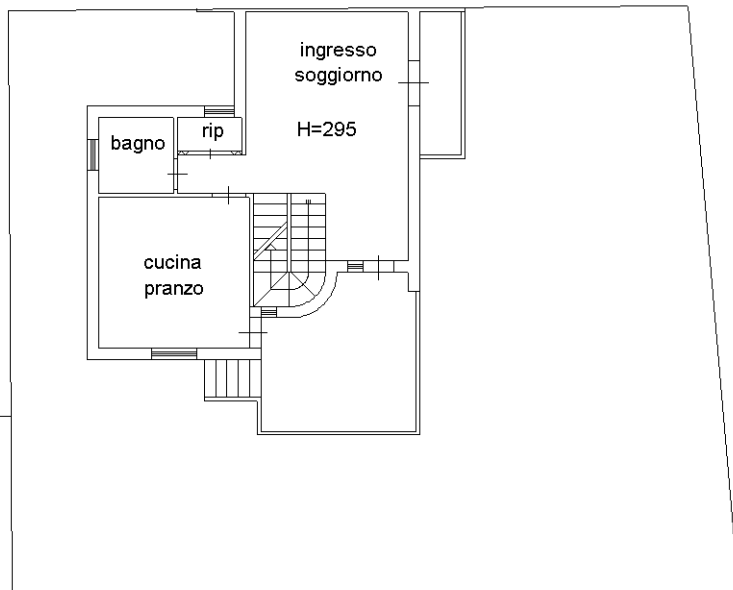
stessa ditta



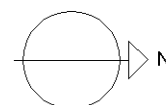
stessa ditta

PIANTA PIANO RIALZATO sc 1:200

stessa ditta



stessa ditta



Ultima planimetria in atti