

MODULARIO
a.r. n. 497



MINISTERO DELLE FINANZE
DIPARTIMENTO DEL TERRITORIO
CATASTO EDILIZIO URBANO (RDL 13-4-1939, n. 652)

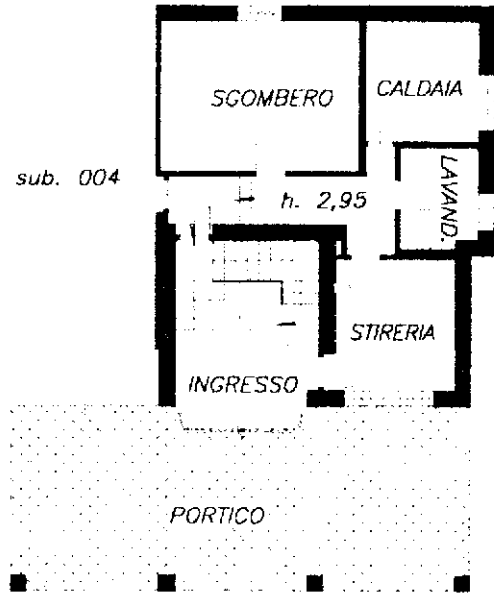
MOD. BN (CEU)

IRP
200

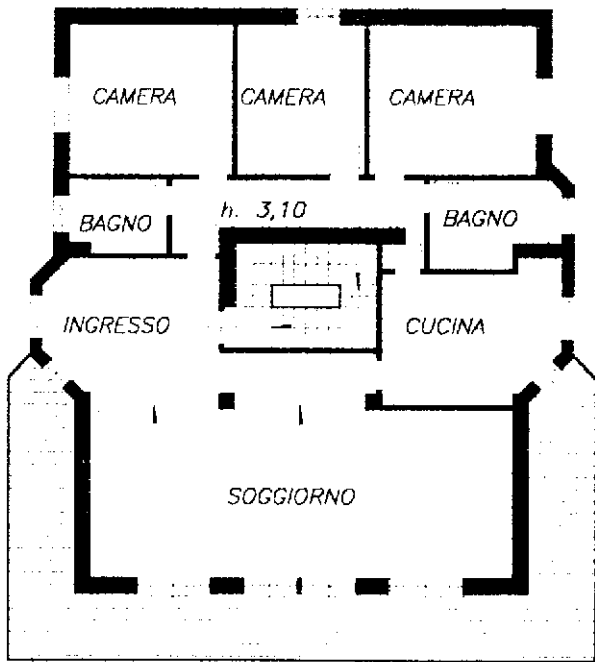
Planimetria di u.i.u. in Comune di TURATE via GAETANO DONIZZETTI civ. 26



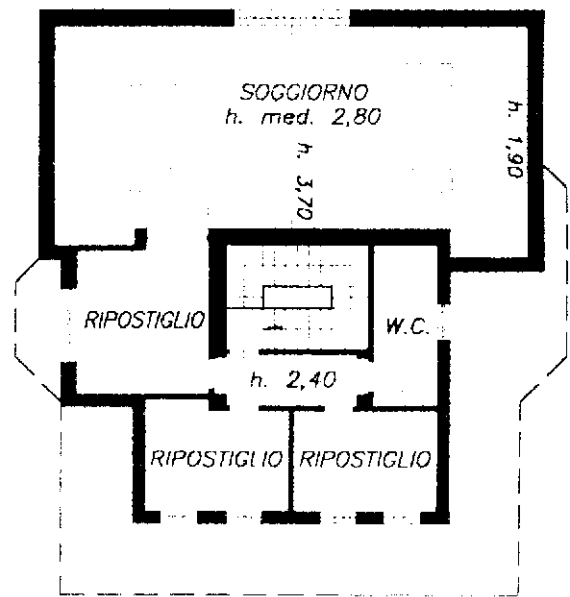
PIANO INTERRATO (PS1)



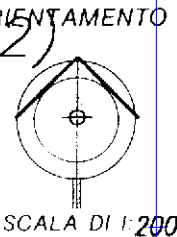
PIANO TERRA (PT)



PIANO PRIMO (P1)



PIANO SOLAIO (P2)



Roma - Istituto Poligrafico e Zecca dello Stato - P.V.

mapa 01
Catasto dei Fabbricati - Situazione al 14/06/2023 - Comune di TURATE(L470) - < Foglio 10 - Particella 3390 - Subalterno 701 >
VIA GAETANO DONIZZETTI n. 26 Piano S1-T-1-2

Dichiarazione di N.C.
Ultima planimetria in vigore

Compilata dal GEOMETRA GIORGIO MASOCCO
(Titolo, cognome e nome)

RISERVATO ALL'UFFICIO

Data presentazione: 30/04/2001 - Data: 14/06/2023 - n. T344865 - Richiedente: MRGLCU78D15F205Z
Identificativi catastali: 10 Iscritto all'albo dei GEOMETRI

Totale schede: 1 - Formato di acquisizione: A4(210x297) - Formato stampa richiesto: A4(210x297)
n. 3390 sub. 701 della provincia di COMO n. 1827
data aprile 2001 Firma