

MODULARIO
F. Cat. S.T. - N. 421



MINISTERO DELLE FINANZE
DIREZIONE GENERALE DEL CATASTO E DEI SERVIZI TECNICI ERARIALI

Mod. B (Nuovo Catasto Edilizio Urbano)

NUOVO CATASTO EDILIZIO URBANO

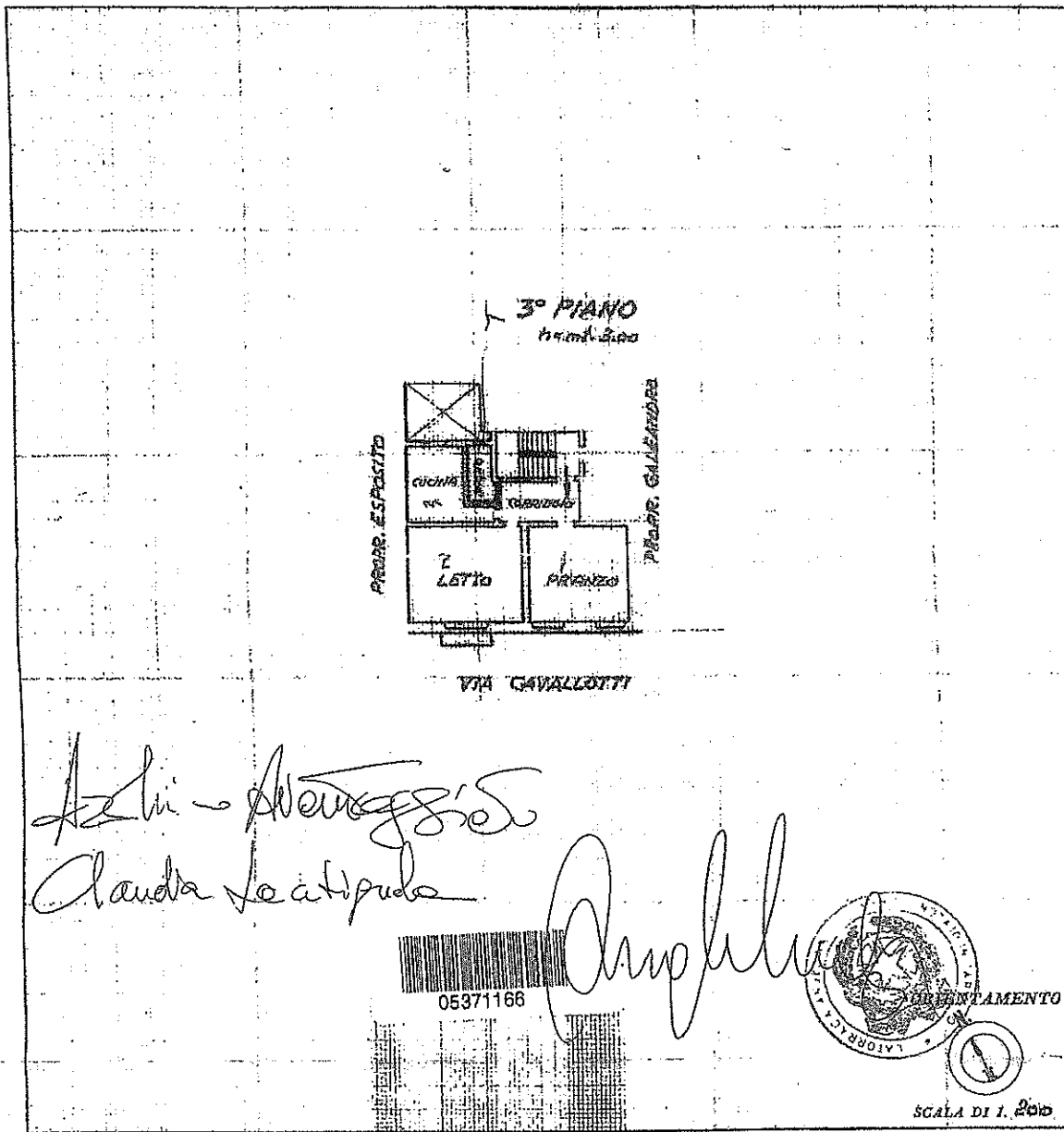
(R. DECRETO-LEGGE 13 APRILE 1957, N. 662)

Planimetria dell'immobile situato nel Comune di TARANTO Via FELICE CAVALLOTTI, 137

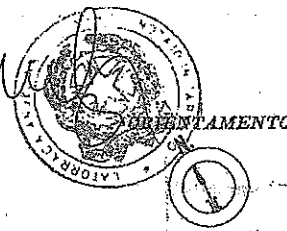
Ditta GALEANDRO Antonio fu Antonio

Allegata alla dichiarazione presentata all'Ufficio ^(*) Tecnico Erariale di TARANTO

(*) Ufficio Erariale o del Comune



Amphibio



SCALA DI 1:200

SPAZIO RISERVATO PER LE ANNOTAZIONI D'UFFICIO

DATA
PROT. N°

accettabile $\frac{45}{85}$

MAR. 1957


Compilato dal Geometra
(Titolo, nome e cognome del tecnico)
MANIGRASSO Giovanni

Iscritto all'Albo dei Geometri
della Provincia di TARANTO

DATA 22 Agosto 1956

Firma: Giovanni Manigrasso

ISTITUTO PUBLIBRACCATO DELLO STATO



10 metri

ALLEGATO 'A'
Foglio: 137/137-6
Racc. 24395