

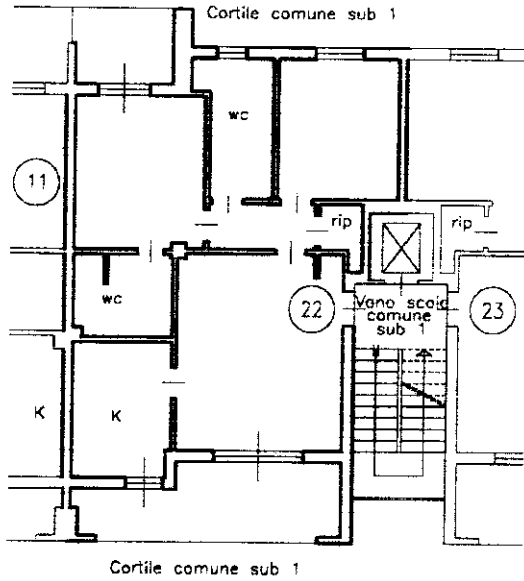
MODULARIO
F. Catasto 214



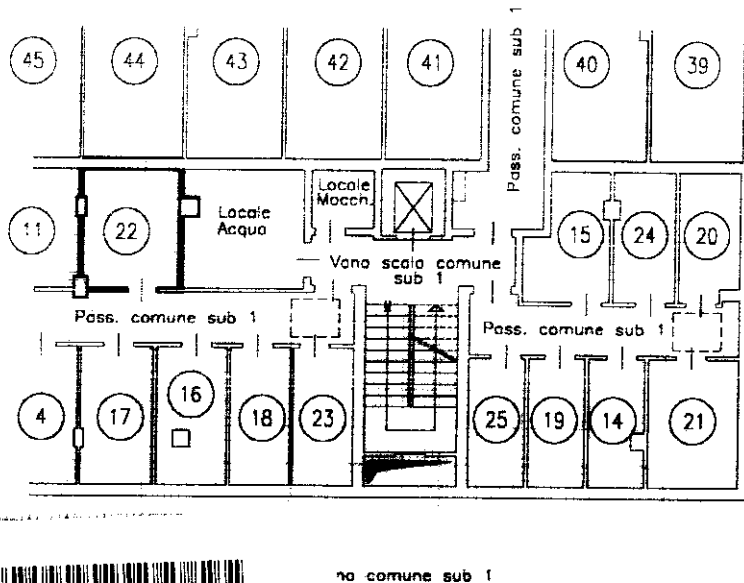
MINISTERO DELLE FINANZE
DIPARTIMENTO DEL TERRITORIO
CATASTO EDILIZIO URBANO (RDL 13-4-1939, N. 652)

MOD. BN (CEU)

Planimetria di u.i.u. in Comune di Milano via Saragat civ. 9




Piano Quinto
h. = 2.70 mt.



Piano Seminterrato
h. = 2.40 mt.

Prop. terzi map. 173



ORIENTAMENTO



SCALA DI 1:200



02448330

Dichiarazione di N.C. Compilata dai **architetto**
 Denuncia di variazione (Titolo, cognome e nome)
 Ultima planimetria in atti **Carlo Maria Corsi**

Identificativi catastali **gli architetti**
 Data presentazione: 27/02/2001 - Data: 15/11/2023 - n. T137510 - Richiedente: CPSNDR83T25F205N
 Totale schede: 198 Formato di acquisizione: A4(210x297) - Formato stampa richiesto: A4(210x297) 3852
 n. sub. 22

data _____ Firma _____

RISERVATO ALL'UFFICIO

Catasto di Fabbriati - Situazione al 15/11/2023 - Comune di MILANO(F205) - < Foglio 86 - Particella 198 - Subalterno 22 >
MIA GIUSEPPE SARAGAT n. 9 Piano 5-SI