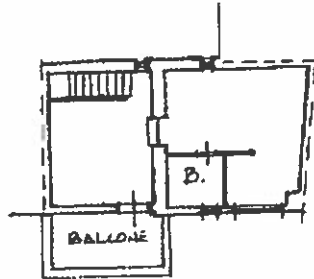


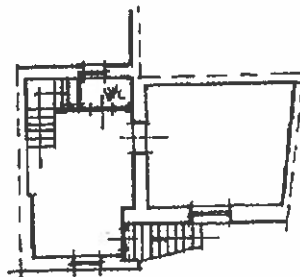


Planimetria di u.i.u. in Comune di CASSANO MURGE via CASSANO VECCHIA civ. 53

PER AMPLIAMENTO E IN RIFERIMENTO ALLA MAPPA  
TERRENI E FUSIONE, LE U.I.U. ID. 29/127/1 E  
29/128/3 ASSUMONO IL NUOVO IDENTIFICATIVO: 29/127/5  
128/6  
782-



PIANTA SECONDO PIANO  
h = 2.55



PIANTA PRIMO PIANO  
h = 3.00

Geometra  
**DAMIANO  
BALDASSARRE**  
Cassano Murge  
collegio dei geometri  
della provincia di Bari  
ISCRIZ. ALBO N° 1879

ORIENTAMENTO



SCALA DI 1:200

Dichiarazione di N.C.   
Denuncia di variazione

Identificativi catastali  
F. 29  
n. 127 sub. 5  
128 sub. 6  
782

Completata dal GEOMETRA  
BALDASSARRE DAMIANO  
Iscritto all'albo de i GEOMETRI  
della provincia di BARI n. 1879  
data 25/8/99 Firma Dam. Baldassarre

RISERVATO ALL'UFFICIO

013/363 035730



MINISTERO DELLE FINANZE  
DIREZIONE GENERALE DEL CATASTO E DEI SERVIZI TECNICI ERARIALI

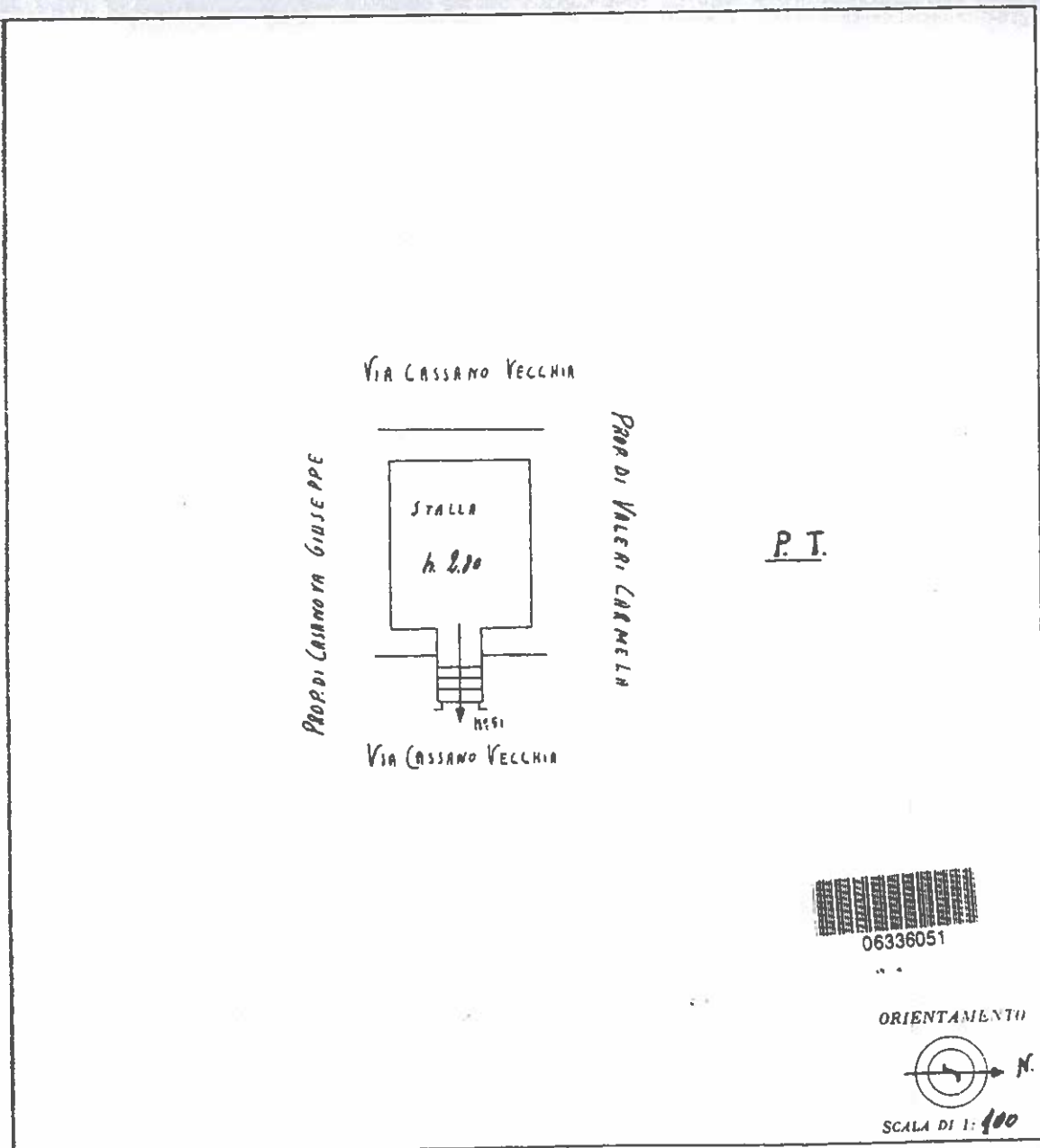
# NUOVO CATASTO EDILIZIO URBANO

(R. DECRETO LEGGE 13 APRILE 1929-XV/11, N. 622)

Planimetria dell'immobile situato nel Comune di **CASSANO MURGE** Via **CASSANO VECCHIA** n. 51  
Ditta **ESPOSITO EUGENIA FU MARIO**  
Allegata alla dichiarazione presentata all'Ufficio <sup>(\*)</sup> **TECNICO ERARIALE** di **BARI**  
(\*) Tecnico Esistente al Comune

Catasto dei Fabbricati - Situazione al 21/03/2013 - Comune di CASSANO DELLE MURGE (B998) - < Foglio: 29 - Particella: 128 - Subalterno: 5 >  
VIA CASSANO VECCHIA n. 51 piano: S1;

10 metri



SPAZIO RISERVATO PER LE ANNOTAZIONI D'UFFICIO	
DATA	
PROT. N°	

Completata dal **GEOM. VITO DIAMARCO**  
(Titolo, nome e cognome del tecnico)  
Iscritto all'Albo dei **GEOMETRI**  
della Provincia di **BARI**  
DATA **30/6/1950**  
Firma: *geom. Vito D'Ambrosio*

Ultima planimetria in atti