

MODULARIO
F. rig. rend. 487

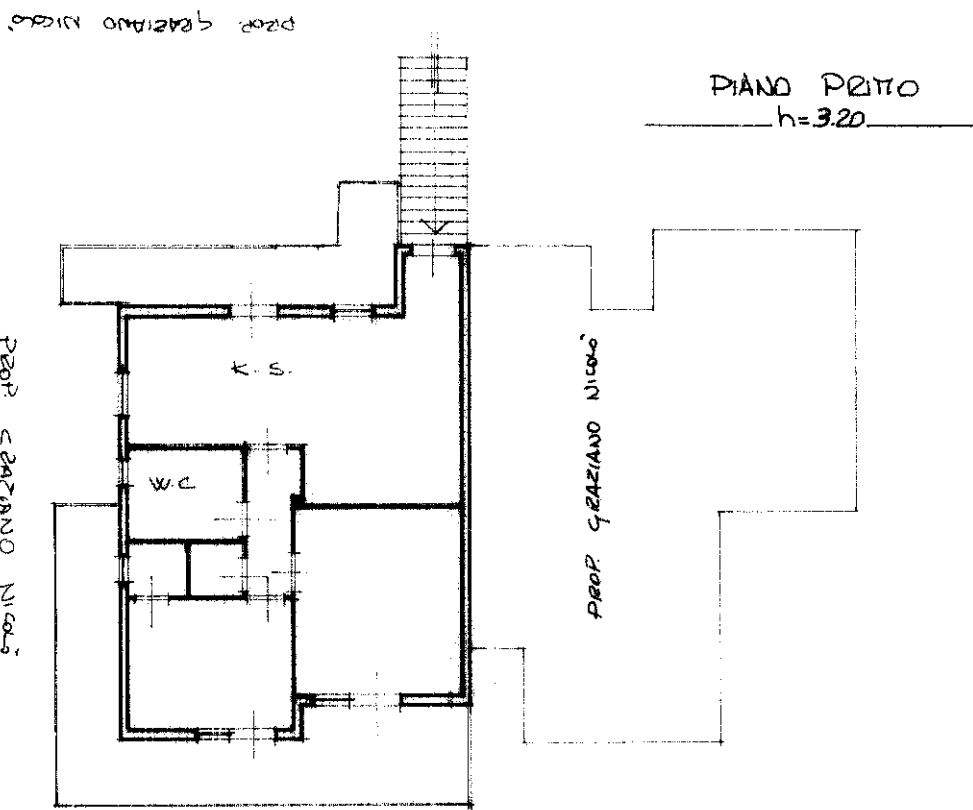


MINISTERO DELLE FINANZE
DIREZIONE GENERALE DEL CATASTO E DEI SS TT.EE.
CATASTO EDILIZIO URBANO (RDL 13-4-1939, n. 652)

MOD. BN (CEU)

LIRE
250

Planimetria di u.i.u. in Comune di TORRETTA via C/D COLUBRINO civ.




PLANIMETRIA B

1138665



ORIENTAMENTO




SCALA DI 1:200

Ultima planimetria in atto
Dichiarazione di N.C.
Presenza di variazione

Compilata dal ING. CORBO
(Titolo, cognome e nome)
DEFENDINO

Data presentazione: 09/03/1991 - Data: 10/01/2024 - n. T201808 - Richiedente: VCRCLD94T19G273L
Totale schede: 1 - Formato di acquisizione: A4(210x297) - Formato stampa richiesto: A4(210x297)
F. n. 774 sub. 1 data 12-02-1991 Firma DEFENDINO
della provincia di PALERMO n. 4190



Catasto dei Fabbricati - Situazione al 10/01/2024 - Comune di TORRETTA (L282) - < Foglio 4 - Particella 774 - Subalterno 7 >
Via MONTESAPONE COLUMBRINA n. 5 Piano I