

**Agenzia del Territorio
CATASTO FABBRICATI
Ufficio Provinciale di
Reggio Emilia**

Dichiarazione protocollo n. 000113423 del 20/05/2003

Planimetria di u.i.u. in Comune di Campegine

Via San Nicola

civ. 9

Identificativi Catastali:

Sezione:

Foglio: 9

Particella: 84

Subalterno:

Compilata da:
Zanichelli Claudio

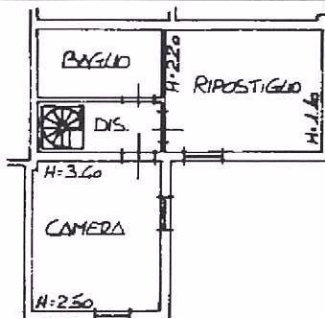
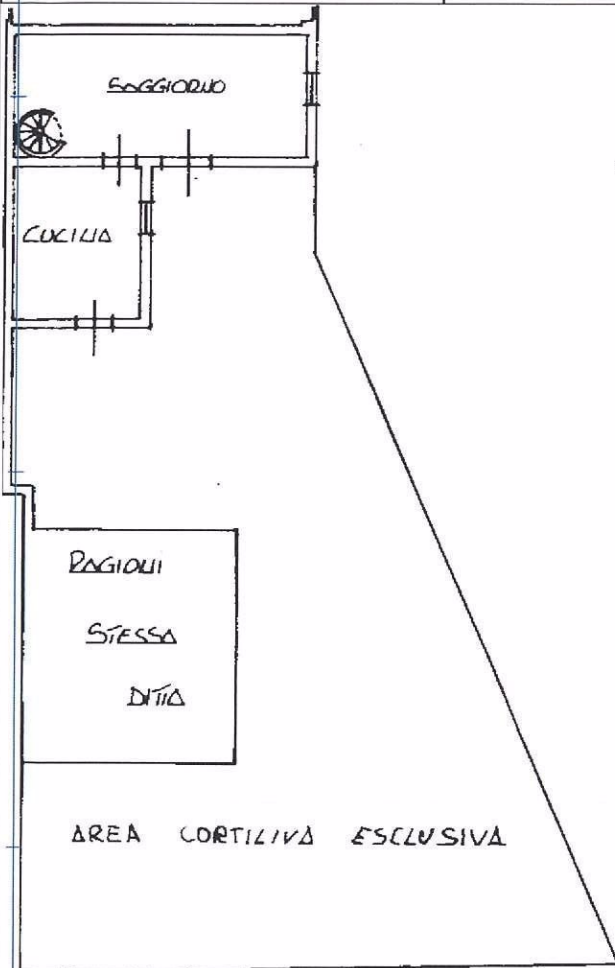
Iscritto all'albo:
Geometri

Prov. Reggio Emilia


N. 1326

Scheda n. 1

Scala 1:200



- PIANO PRIMO -
H mod. 2.70



- PIANO TERRA -
H: 2.70

Catasto dei Fabbricati - Situazione al 27/04/2023 - Comune di CAMPEGINE(B502) - < Foglio 9 - Particella 84 - Subalterno 3 >
VIA SAN NICOLA n. 9 Piano T-1

Ultima planimetria in atti