

**Agenzia del Territorio
CATASTO FABBRICATI
Ufficio Provinciale di
Trieste**

Dichiarazione protocollo n. TS0100417 del 21/07/2010

Planimetria di u.i.u. in Comune di Trieste

Via Delle Milizie

civ. 9/4

Identificativi Catastali:

Sezione: 0

Foglio: 8

Particella: 452

Subalterno: 30

Compilata da:

Barduzzi Pierpaolo

Iscritto all'albo:

Periti Edili

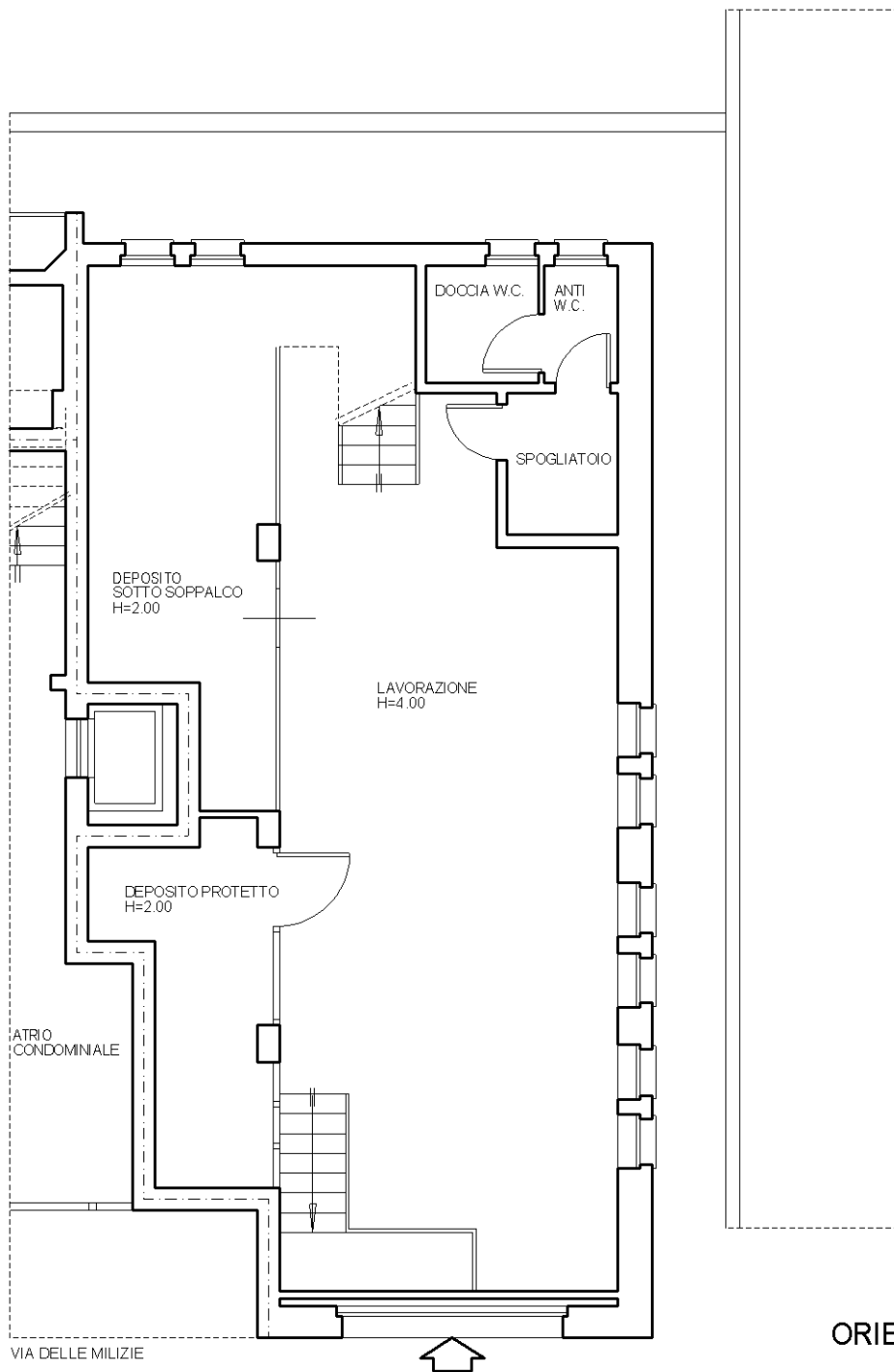
Prov. Trieste

N. 1039

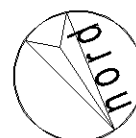
Scheda n. 1

Scala 1:100

PIANTA PIANO TERRA / SEMINTERRATO SCALA 1:100



ORIENTAMENTO:



Ultima planimetria in atti

**Agenzia del Territorio
CATASTO FABBRICATI
Ufficio Provinciale di
Trieste**

Dichiarazione protocollo n. TS0100417 del 21/07/2010

Planimetria di u.i.u. in Comune di Trieste

Via Delle Milizie

civ. 9/4

Identificativi Catastali:

Sezione: 0

Foglio: 8

Particella: 452

Subalterno: 30

Compilata da:

Barduzzi Pierpaolo

Iscritto all'albo:

Periti Edili

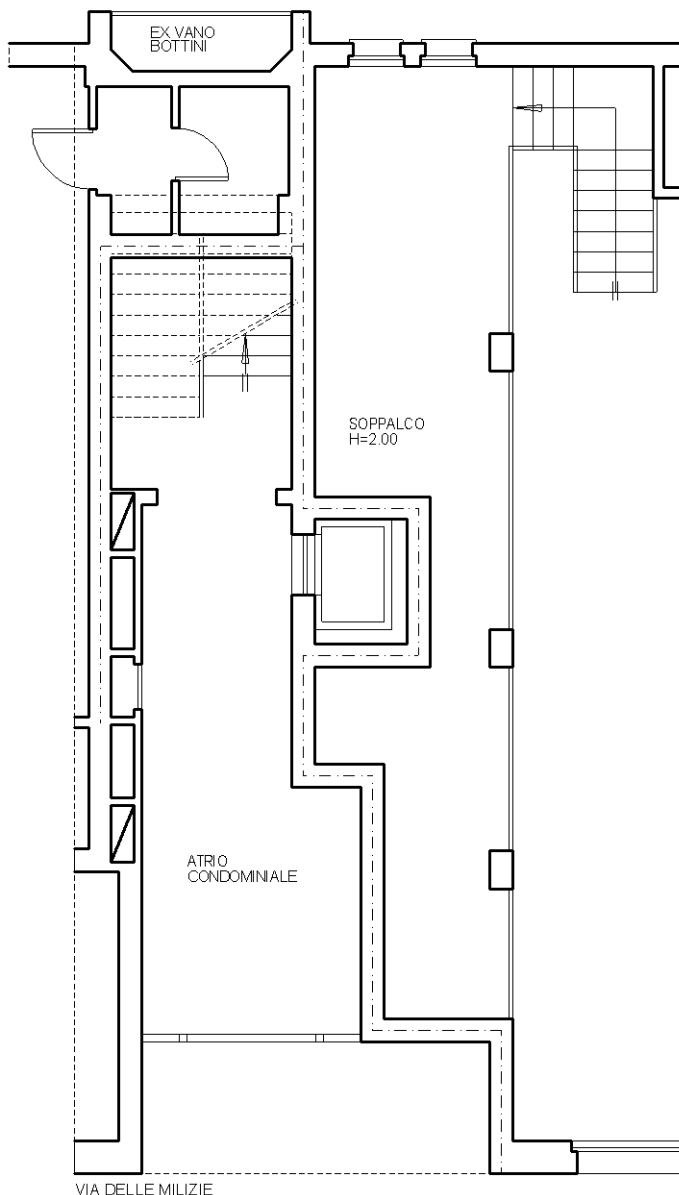
Prov. Trieste

N. 1039

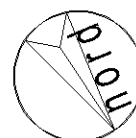
Scheda n. 2

Scala 1:100

**STRALCIO PIANO SEMINTERRATO
PIANTA PIANO SOPPALCO
SCALA 1:100**



ORIENTAMENTO:



Ultima planimetria in atti