

MODULARIO  
F. rig. rend. 497

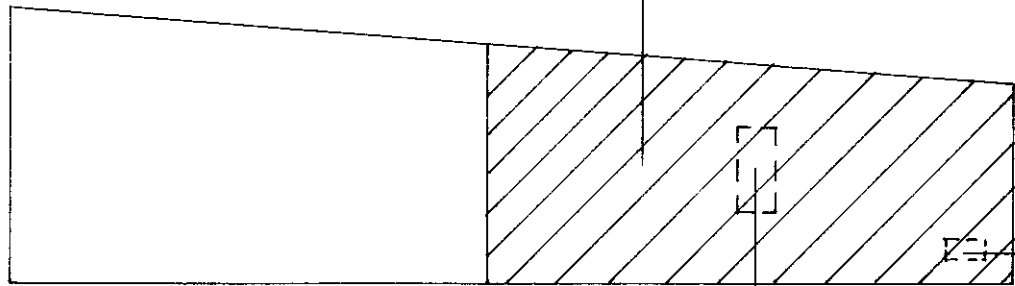


MINISTERO DELLE FINANZE  
DIREZIONE GENERALE DEL CATASTO E DEI SS.TT.EE.  
**CATASTO EDILIZIO URBANO** (RDL 13-4-1939, n. 652)

MOD. **BN** (CEU)

Planimetria di u.i.u. in Comune di MILANO via MONVISO civ. 23

TERRAZZO SOPRASTANTE DI PROPRIETA'

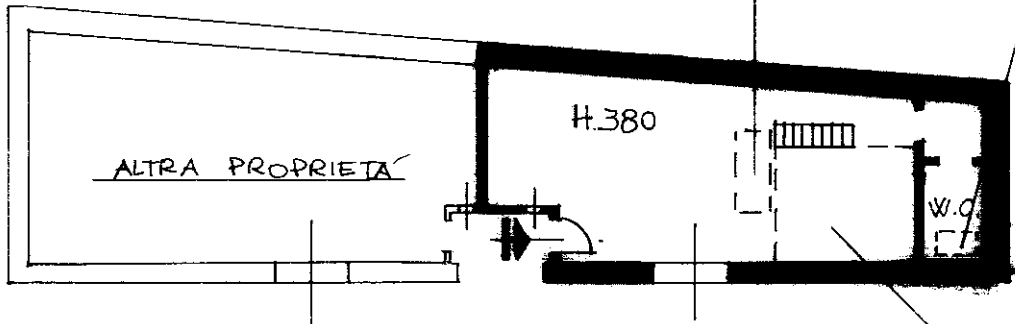


ACCESSO  
AL TERRAZZO

ALTRA PROPRIETA'

ALTRA PROPRIETA'

LUCERNARIO



ALTRA PROPRIETA'

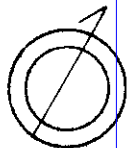
PROPR. PARROCCHIA

RIPOSTIGLIO  
IN QUOTA

CORTILE STESSA DITTA

VIA MONVISO 23

ORIENTAMENTO



SCALA DI 1:200



02142586

Dichiarazione di N.C.   
Denuncia di variazione

Compilata dal ARCH. OGGIONI  
(Titolo, cognome e nome)

RODOLFO

Iscritto all'albo degli ARCHITETTI

MILANO n. 7626

data Firma



PRESENTATO ALL'UFFICIO

Ultima planimetria in atti

Data presentazione: 26/06/1996 - Data: 05/03/2024 - n. T166638 - Richiedente: FRRFNC92T62B041P

Totale schede: 1 - Formato di acquisizione: A4(210x297) della provincia di MILANO n. 7626

n. 23 sub. A

MONVISO 23

Catasto di Fabbricati - Situazione al 05/03/2024 - Comune di MILANO(F205) - Foglio 262 - Particella 112 - Subalterno 701 >  
num 01  
VIA MONVISO n. 23 Piano T