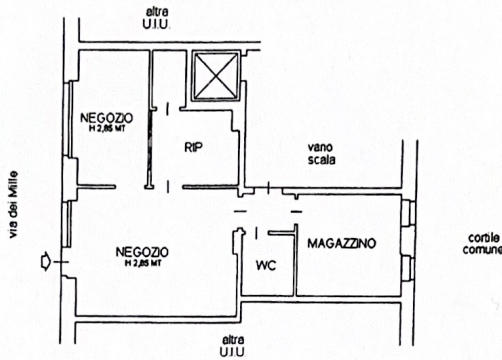


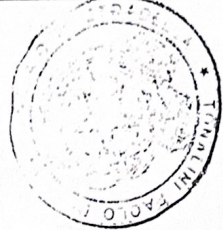
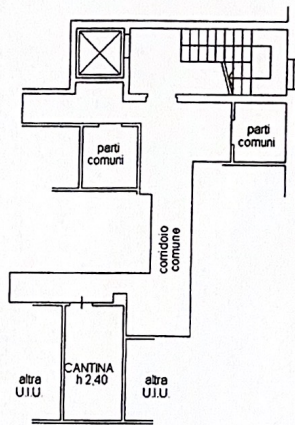
<b>Agenzia delle Entrate CATASTO FABBRICATI</b> Ufficio Provinciale di Pavia	Dichiarazione protocollo n. PV0021347 del 06/04/2021	
	Comune di Pavia Via Dei Mille	civ. 197
Planimetria Scheda n. 1      Scala 1:200	Identificativi Catastali:	Compilata da: Alicino Vincenzo Marco Danie
	Sezione: B Foglio: 9	Iscritto all'albo: Geometri
	Particella: 570 Subalterno: 27	Prov. Torino      N. 9950

ALLEGATO A ALN 26155/15143 DI REP.

PIANTA PIANO TERRENO  
h = mt.2,85



PIANTA PIANO INTERRATO  
h = mt.2,40



*Aut. Claudio*  
*Don's Alessandro*  
*Roberto*



Ultima planimetria in atti

Catasto dei Fabbricati - Situazione al 06/04/2021 - Comune di PAVIA (G388) - < Sez. Urb.: B - Foglio: 9 - Particella: 570 - Subalterno: 27 >